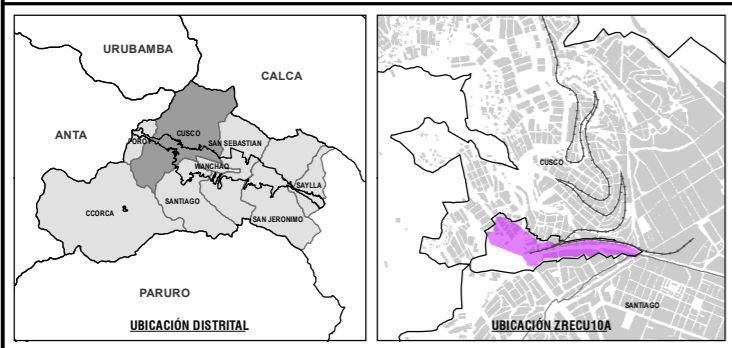
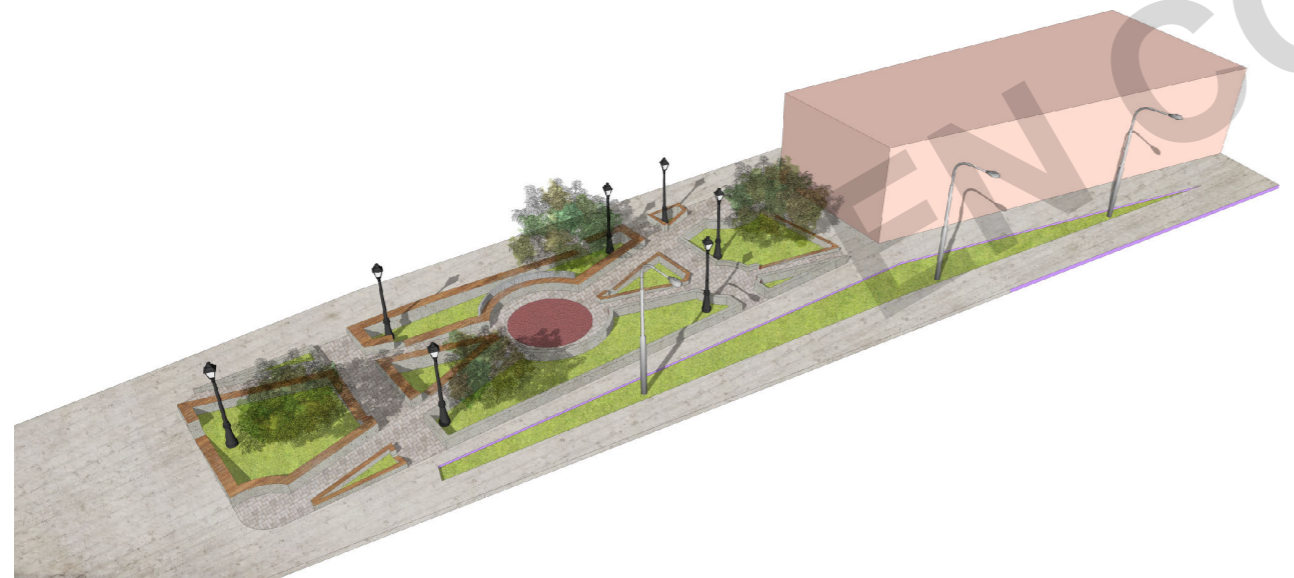


EQUIPAMIENTO URBANO Y ESPACIO PÚBLICO
1:3,500

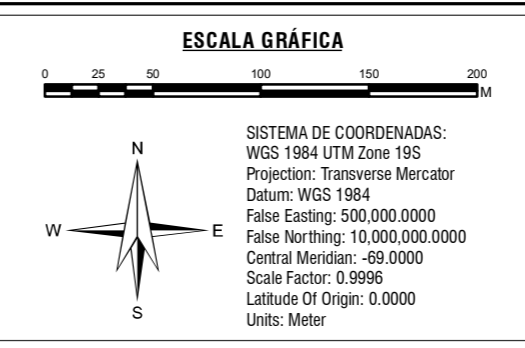
13 PARQUE VÍA FÉRREA

14 PASAJE ALHELÍ



LEYENDA

	ZONA DE REGLAMENTACIÓN ESPECIAL		VÍA FÉRREA		6 - ÁREA VERDE ÓVALO
	ÁMBITO DE ESTUDIO		FAJA DE SERVIDUMBRE ELÉCTRICA		7 - PARQUE CORDOVA
	AGRUPACIONES URBANAS		VEREDAS / ESCALINATAS		8 - PARQUE VÍA CUSCO - ABANCAY
	BORDE URBANO		1 - ARBORIZACIÓN		9 - ESPACIO PÚBLICO SAN ISIDRO
	MANZANAS ENTORNO URBANO		2 - ÁREA PAISAJÍSTICA SIPASMAYO		11 - PARQUE QUEBRADA SIPASMAYO
	CENTRO HISTÓRICO		3 - ÁREA PSISAJÍSTICA		12 - PARQUE SANTA LUCÍA
	ÁREA DE AMORTIGUAMIENTO DEL C. H.		4 - EDIFICIO MULTIUSO		13 - ÁREA VERDE FERROCARRIL
	CURVAS DE NIVEL		5 - PROLONGACIÓN AVENIDA EJÉRCITO		14 - CALLE ALHELÍ
	RED HÍDRICA				



	MUNICIPALIDAD PROVINCIAL DE CUSCO	GERENCIA DE DESARROLLO URBANO Y RURAL	
PLAN ESPECIFICO ZRECU10A			
PROYECTO: "MEJORAMIENTO Y RECUPERACIÓN DE LAS CONDICIONES DE HABITABILIDAD URBANA EN 41 ZONAS DE REGLAMENTACIÓN ESPECIAL DE LA PROVINCIA DE CUSCO"			
MAPA: EQUIPAMIENTO URBANO Y ESPACIO PÚBLICO			
AGrupACIONES: PJ. PICCHU (SECTOR 1-SIPASPUYO, SECTOR 2-SAN ISIDRO), P.J. INDEPENDENCIA, AA.HH. SAYARI SABADO BARATILLO, AH. SANTA LUCÍA - QUEBRADA SIPASMAYO	UBICACIÓN: DEPARTAMENTO: CUSCO PROVINCIA: CUSCO DISTRITO: CUSCO	ELABORADO POR: EQUIPO TÉCNICO PM41ZRE	ESCALA: 1:3,500
FUENTE: - P.M. CUSCO - SGGTP - P.M. CUSCO - SGGTP - LEVANTAMIENTO TOPOGRÁFICO 41 ZRE - HOJAS TÉCNICAS 41 ZRE - HABILITACIONES URBANAS	LOS LÍMITES DISTRITALES SON REFERENCIALES Ley N° 27785 (5ta Disposición Transitoria)	MARZO 2022	MP-FC 05D